

Arrêté N° CT069/2020-05	2020-214-ATC-0061	Titre	Réglementation du stationnement et de la circulation COTE DU VIEUX MOULIN
Référence du chantier à rappeler : 200741		PJ	

VU le Code général des collectivités territoriales et notamment les articles L2212-2 et L. 2213-1 à L. 2213-6

VU le Code de la route et notamment les articles R. 411-8 et R.417-10

VU le Code de la voirie routière

VU l'Instruction interministérielle sur la signalisation routière et notamment le livre 1, 4ème partie, signalisation de prescription et le livre 1, 8ème partie, signalisation de temporaire

CONSIDERANT que des travaux de réfection de la voirie et du trottoir de la base de kayak réalisés par l'entreprise M'RY pour le compte de Grand Poitiers nécessitent pour assurer la sécurité des usagers de réglementer le stationnement et la circulation COTE DU VIEUX MOULIN,

ARRÊTE :

ARTICLE 1 À compter du 03/06/2020 jusqu'au 12/06/2020, les prescriptions suivantes s'appliquent COTE DU VIEUX MOULIN.

La circulation des véhicules est interdite. Cette disposition ne s'applique toutefois pas aux véhicules de l'entreprise et véhicules d'intérêt général prioritaires (police/secours), quand la situation le permet.

Le stationnement des véhicules est interdit. Cette disposition ne s'applique toutefois pas aux véhicules de l'entreprise et véhicules d'intérêt général prioritaires (police/secours), quand la situation le permet.

La circulation des piétons est déviée au trottoir opposé, au droit des passages protégés existants.

ARTICLE 2 DEVIATION

À compter du 03/06/2020 jusqu'au 12/06/2020, une déviation est mise en place pour tous les véhicules. Cette déviation emprunte les voies suivantes dans les 2 sens : AVENUE DES HAUTS DE LA CHAUME, RUE DES BLEUETS, ROUTE DE LIGUGE et ROUTE DE MON REPOS.

ARTICLE 3 Toutes infractions aux dispositions du présent arrêté seront constatées et poursuivies conformément aux lois et règlements en vigueur. Tout stationnement non conforme à la présente réglementation sera sanctionné et considéré comme gênant au sens de l'article R. 417-10 du code de la route.

ARTICLE 4 Le présent arrêté devra être affiché sur le chantier.
Les dispositions de celui-ci seront portées à la connaissance des usagers au moyen de panneaux de signalisation qui seront mis en place par les soins et sous la seule responsabilité de l'entreprise 48h minimum avant le début des travaux.

La signalisation sera conforme aux instructions interministérielles sur la signalisation

routière pour la partie concernant la signalisation temporaire.

L'absence d'affichage du présent arrêté, sur les panneaux, dans les délais précités, rendra inapplicables les dispositions de l'article R.417-10 II alinéa 10 du Code de la route et notamment l'enlèvement des véhicules.

ARTICLE 5 Dans le cadre de la mise en place de la signalisation, le cheminement des piétons et des personnes à mobilité réduite devra être assuré en toute sécurité, pendant toute la durée des travaux.

ARTICLE 6 L'accès aux immeubles riverains sera en tout temps assuré.

ARTICLE 7 Le présent arrêté peut faire l'objet d'un recours gracieux devant le Maire dans le délai de deux mois à compter de sa notification, son affichage ou sa publication. L'absence de réponse dans un délai de deux mois vaut décision implicite de rejet.
Un recours contentieux peut également être introduit devant le tribunal administratif de Poitiers dans le délai de deux mois à compter de la notification, de l'affichage ou de la publication de l'arrêté ou à compter de la réponse de l'administration si un recours administratif a été préalablement déposé.

ARTICLE 8 Monsieur le Maire est chargé de l'exécution du présent arrêté qui sera publié et affiché conformément à la réglementation en vigueur.

SAINT-BENOIT, le 28/05/20

Le Maire


Bernard PETERLONGO



Pour notification	
Date	
NOM - Prénom	
Signature	

Pour notification	
Date	
NOM - Prénom	
Signature	

Affichée le	
Date de publication au Recueil des Actes Administratifs	
Date de réception en préfecture	
Identifiant de télétransmission	

Nomenclature préfecture	
Nomenclature préfecture	

DIFFUSION:

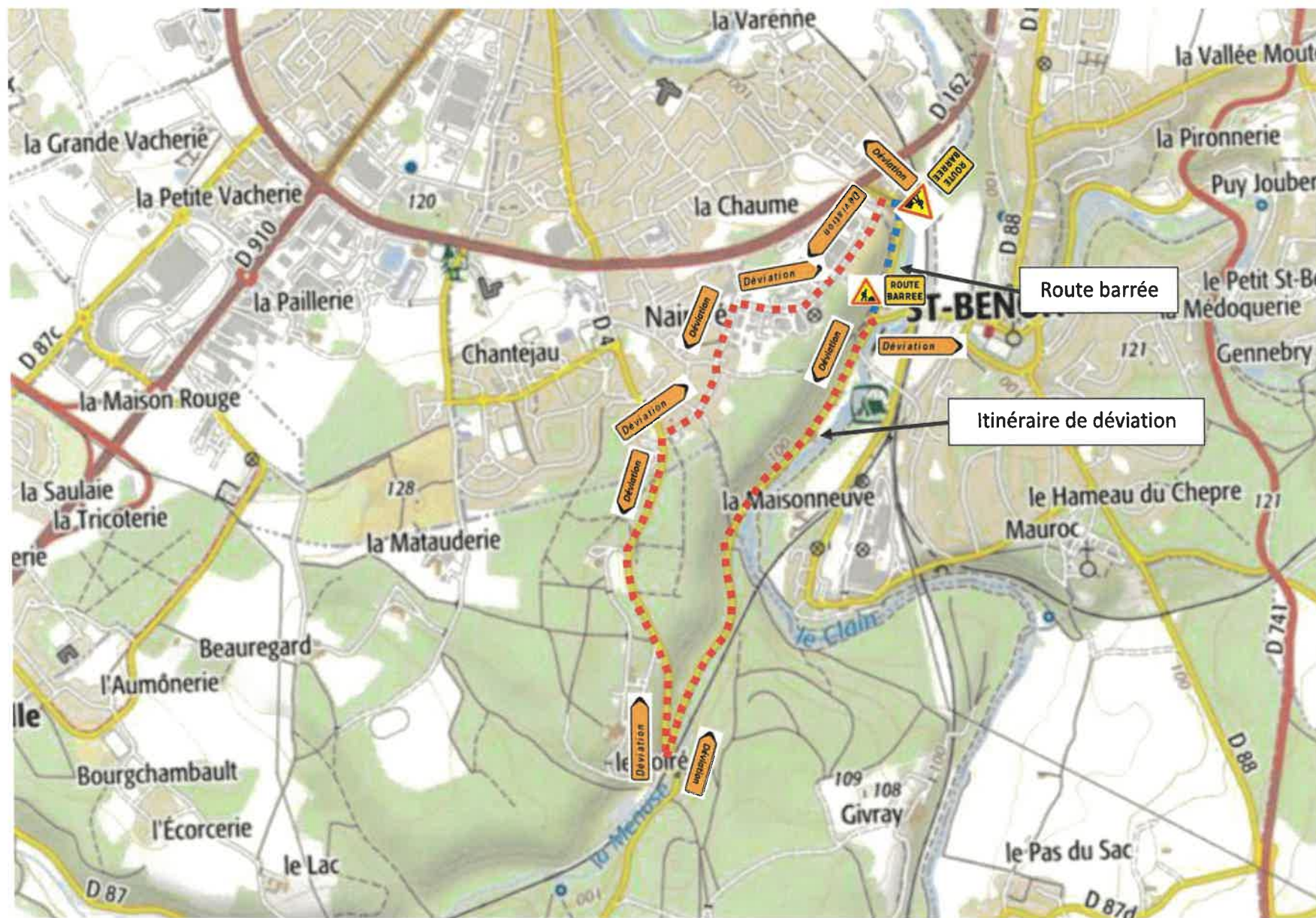
Le secrétariat de la Direction Voirie
Monsieur le chef d'unité du CODIS
Le responsable du SAMU de la Vienne
Monsieur Maxime GRELLIER (l'entreprise M'RY)

Les informations recueillies pour établir cet arrêté sont enregistrées dans un fichier informatisé par Grand Poitiers Communauté urbaine pour assurer l'instruction de la demande. Elles sont recueillies pour répondre à une mission de service public. L'arrêté fera l'objet d'un archivage définitif. Conformément aux dispositions de la loi « informatique et libertés » n°78-17 du 6 janvier 1978 modifiée et au Règlement Général sur la Protection des Données, vous pouvez à tout moment demander l'accès, la rectification, la portabilité ou la limitation des données vous concernant, ou vous opposer à leur traitement, en contactant le délégué à la protection des données :

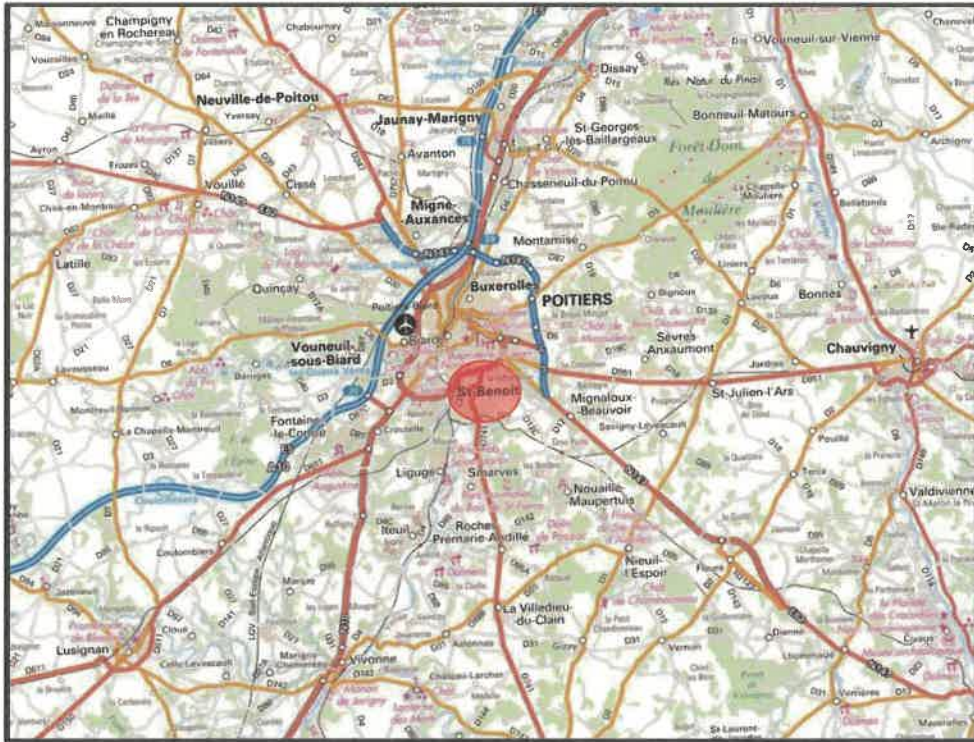
Par courriel à dpd@grandpoitiers.fr (remplacez [a] par @)

Par courrier : à l'attention du délégué à la protection des données, au secrétariat de la commune.

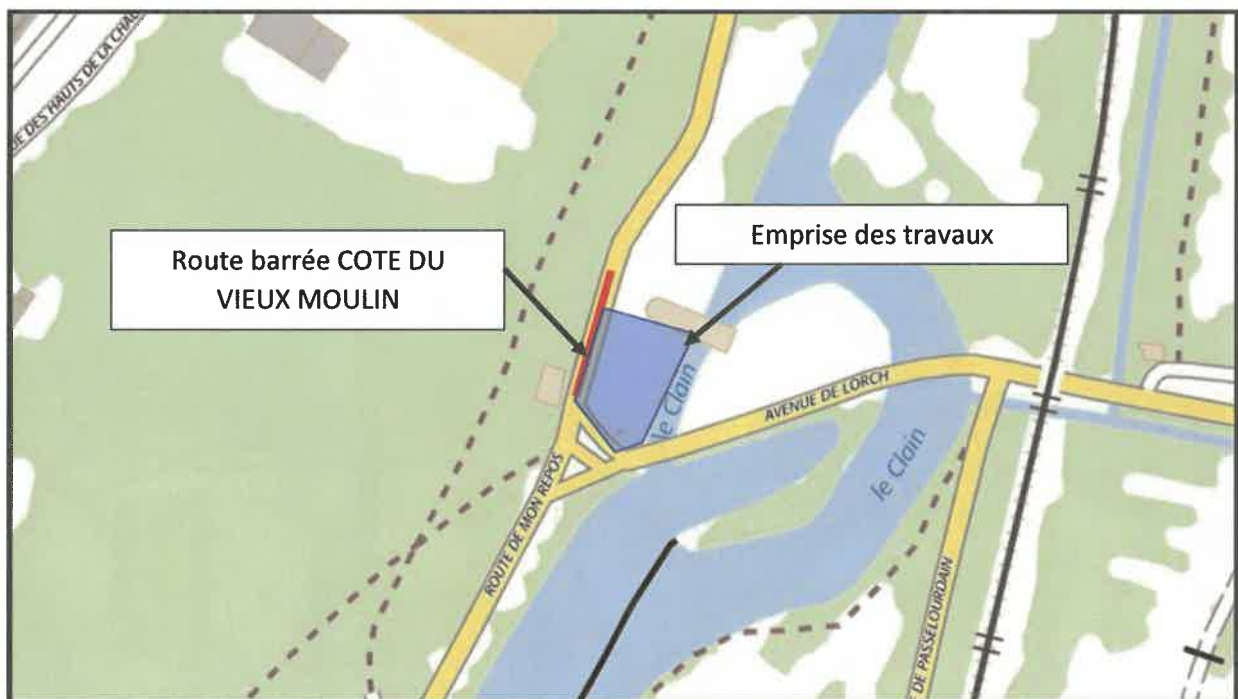
Toute personne estimant que le droit à la protection de ses données n'est pas assuré, peut introduire une réclamation auprès de la Commission Nationale de l'Informatique et des Libertés (CNIL), 3 Place de Fontenoy - TSA 80715 - 75334 PARIS CEDEX 07



Plan de situation



Localisation des travaux et signalisation



Le stationnement sur le parking de la base de canoë-kayak sera interdit le temps des travaux, la route barrée sera mise en place lors de l'exécution des terrassements et de l'application des enrobés.